

行政执法事项清单

序号	项目编码	项目名称	执法类别	执法主体	承办机构	执法依据						实施对象	办理时限		收费依据和标准	备注
						法律	行政法规	地方性法规	部委规章	政府规章	规范性文件		法定时限	承诺时限		
1	1100-B-00100-140521	非法占地	行政处罚	沁水县自然资源局	沁水县自然资源局执法大队	中华人民共和国土地管理法						中华人民共和国公民和法人				
2	1100-B-00200-140521	违法采矿	行政处罚	沁水县自然资源局	沁水县自然资源局执法大队	中华人民共和国矿产资源管理法						中华人民共和国公民和法人				
3	1100-B-00300-140521	违法测绘	行政处罚	沁水县自然资源局	沁水县自然资源局执法大队	中华人民共和国测绘法						中华人民共和国公民和法人				
4	1100-B-00400-140521	违反城乡规划	行政处罚	沁水县自然资源局	沁水县自然资源局执法大队	中华人民共和国城乡规划法						中华人民共和国公民和法人				

填表说明：项目编码按照《山西省地方标准行政职权事项编码规则》编码，并进行动态管理。

重大行政执法决定法制审核目录清单

序号	执法类别	审核项目	承办机构	审核条件	审核依据	审核机构	提交的审核材料	审核重点	审核期限
1	行政处罚	未经批准擅自占用土地	沁水县自然资源局执法大队	未经批准擅自占用土地	《中华人民共和国土地管理法》	沁水县自然资源局	占用土地合法依据		
2	行政处罚	未经批准擅自开采矿产资源	沁水县自然资源局执法大队	未经批准擅自开采矿产资源	《中华人民共和国矿产资源管理法》	沁水县自然资源局	合法开采相关证照		
3	行政处罚	未经批准擅自开展测绘活动涉及国家机密的。	沁水县自然资源局执法大队	未经批准擅自开展测绘活动	《中华人民共和国测绘法》	沁水县自然资源局	合法开展测绘活动依据		
4	行政处罚	未经规划许可擅自进行城乡建设活动	沁水县自然资源局执法大队	未经规划许可擅自开展城乡建设	《中华人民共和国城乡规划法》	沁水县自然资源局	提供规划许可证及相关证据		

行政执法事项服务指南

一、事项编码

二、实施部门

沁水县自然资源局

三、事项类别

行政处罚

四、适用范围

自然人、法人、其他组织

五、设立依据

《中华人民共和国土地管理法》、《中华人民共和国矿产资源法》、《中华人民共和国测绘法》、《中华人民共和国城乡规划法》、《中华人民共和国行政处罚法》、《国土资源行政处罚办法》等

六、办理条件

当事人有违反相关法律法规的规定且依法应当予以行政处罚的行为

七、申办资料

群众的举报材料、卫片执法监督检查等和自然资源主管部门依职权取得的相关证据材料

八、办理方式

县级办理

九、办理流程

违法线索发现—线索核查与违法行为制止—立案—调查取证—案情分析和调查报

告—案件审理—作出处理决定—实施处理决定—执行—结案—立卷归档

十、办理时间

一般为立案之日起六十日内。

案情复杂不能在规定期限内作出行政处罚决定的，报本级自然资源主管部门负责人批准，可以适当延长，但延长期限原则上不超过 30 日，案情特别复杂的除外。

十一、收费依据及标准

不收费。

十二、结果送达

直接送达、留置送达、传真或电子信息送到、委托或邮寄送达、转交送达、公告送达。

十三、行政救济途径与方式

行政复议：收到《行政处罚决定书》之日起 60 日内向沁水县人民政府或晋城市规划和自然资源局申请行政复议。

行政诉讼：收到《行政处罚决定书》之日起 6 个月内向阳城县人民法院提起行政诉讼。

对责令限期拆除处罚决定不服的，在收到《行政处罚决定书》之日起 15 日内向阳城县人民法院提起行政诉讼。

十四、咨询方式

现场咨询或电话咨询

地址：沁水县自然资源局

联系电话 0356-7022986

十五、监督投诉渠道

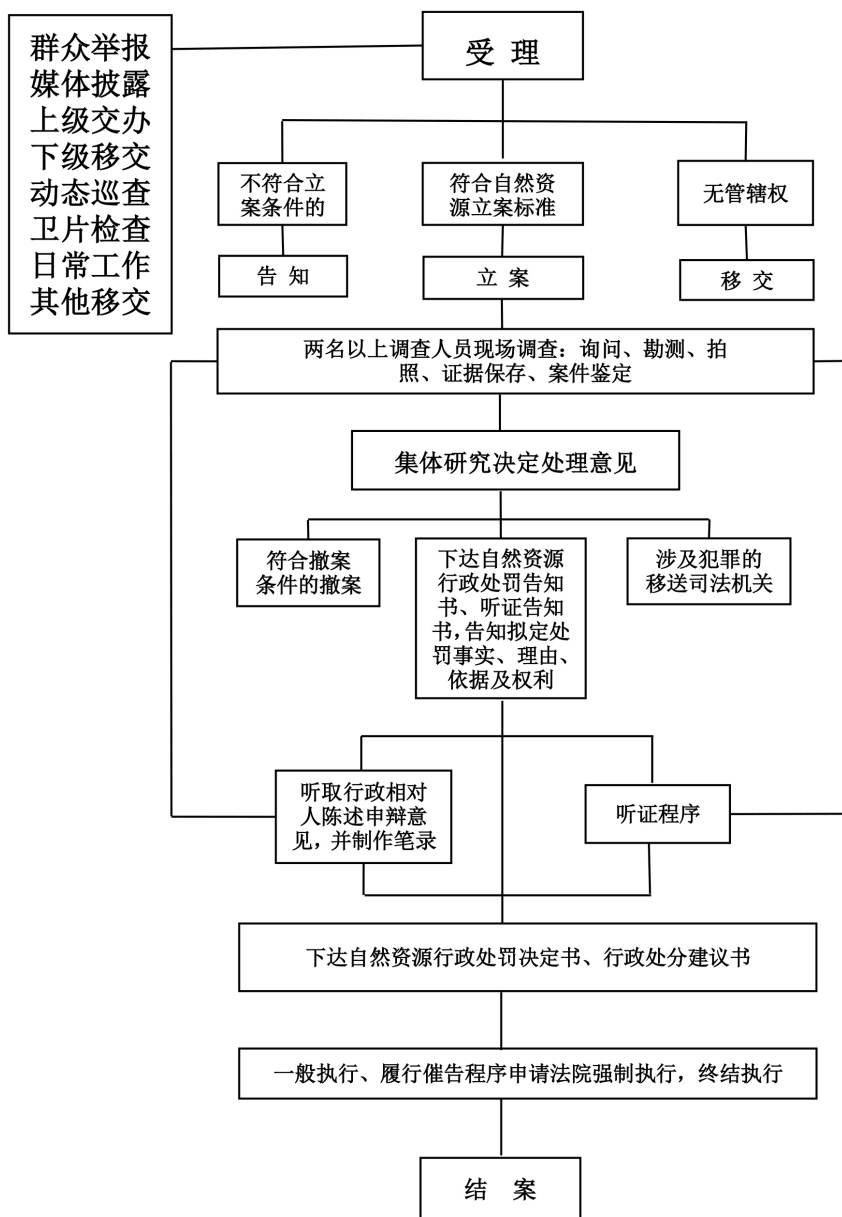
向沁水县自然资源局或晋城市规划和自然资源局投诉。

自然资源主管部门通过定期或不定期检查等方式进行监督。

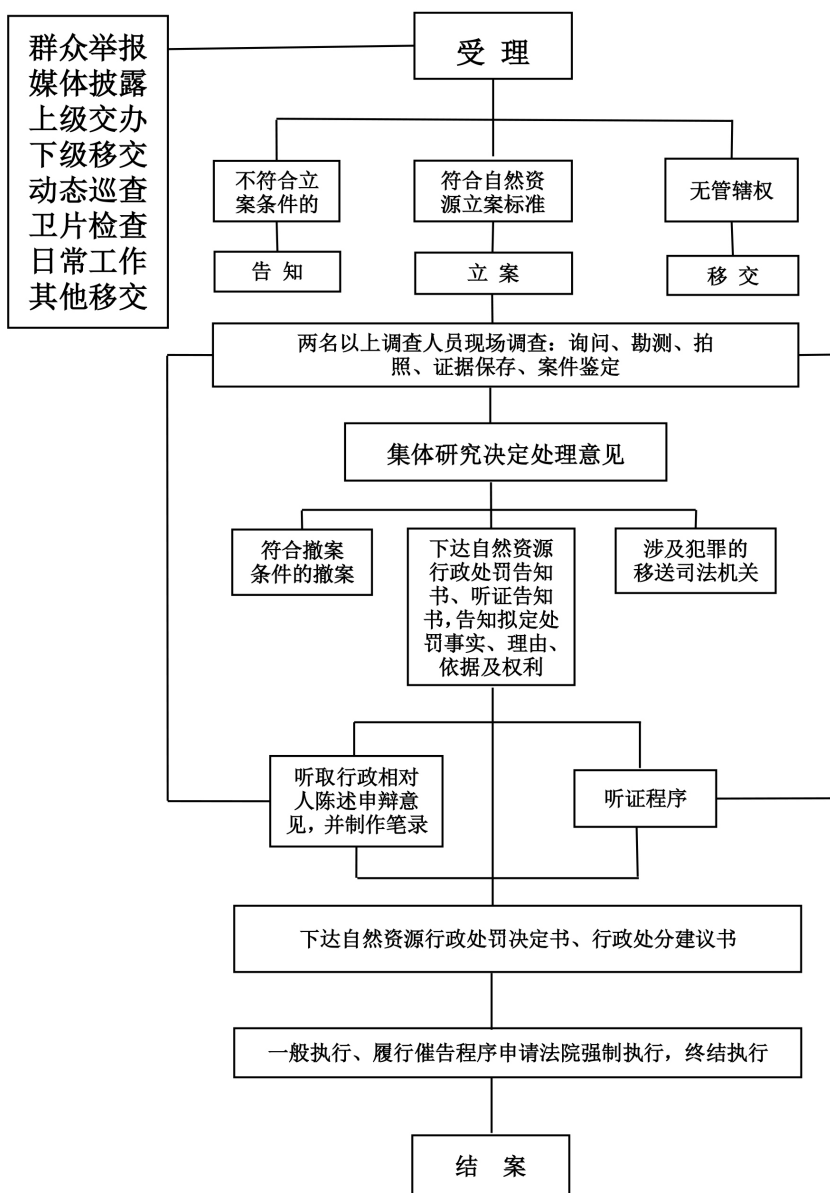
十六、办理进程和结果查询

(0356-7022986)

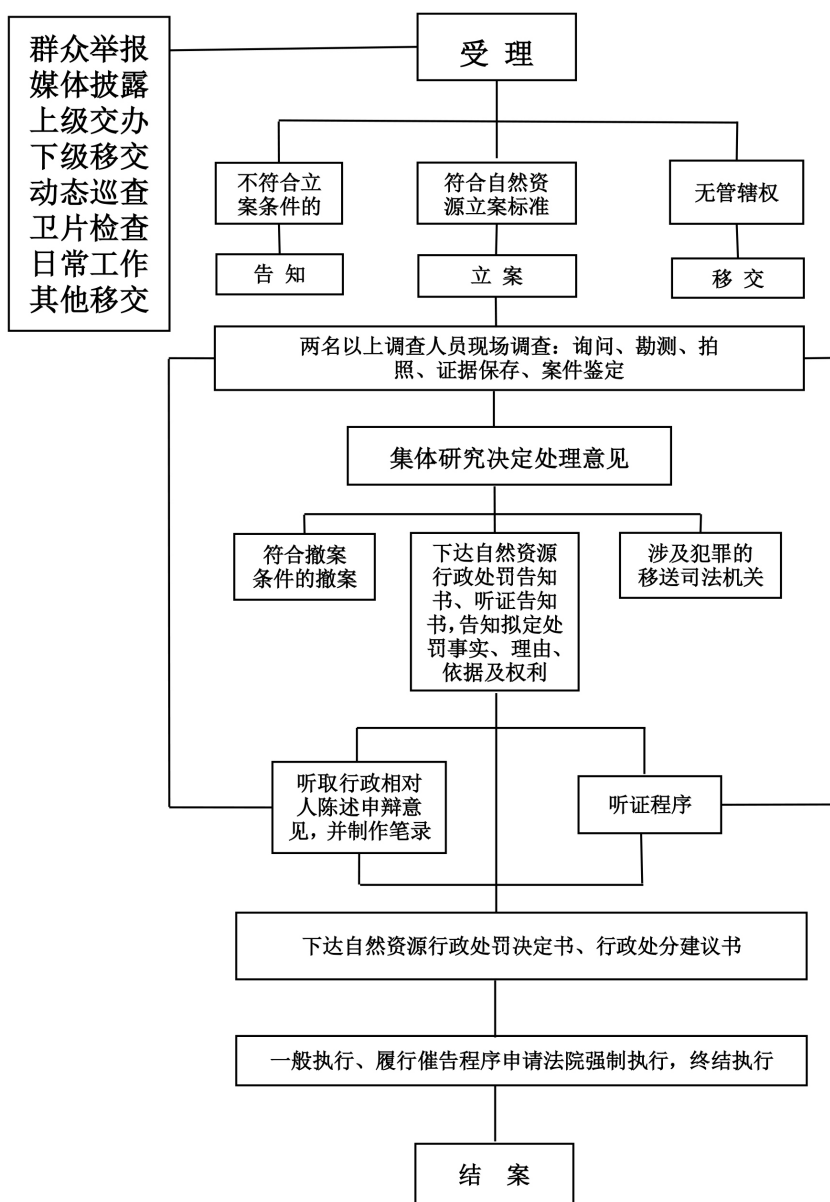
查处违法开采矿产资源 行政处罚流程图



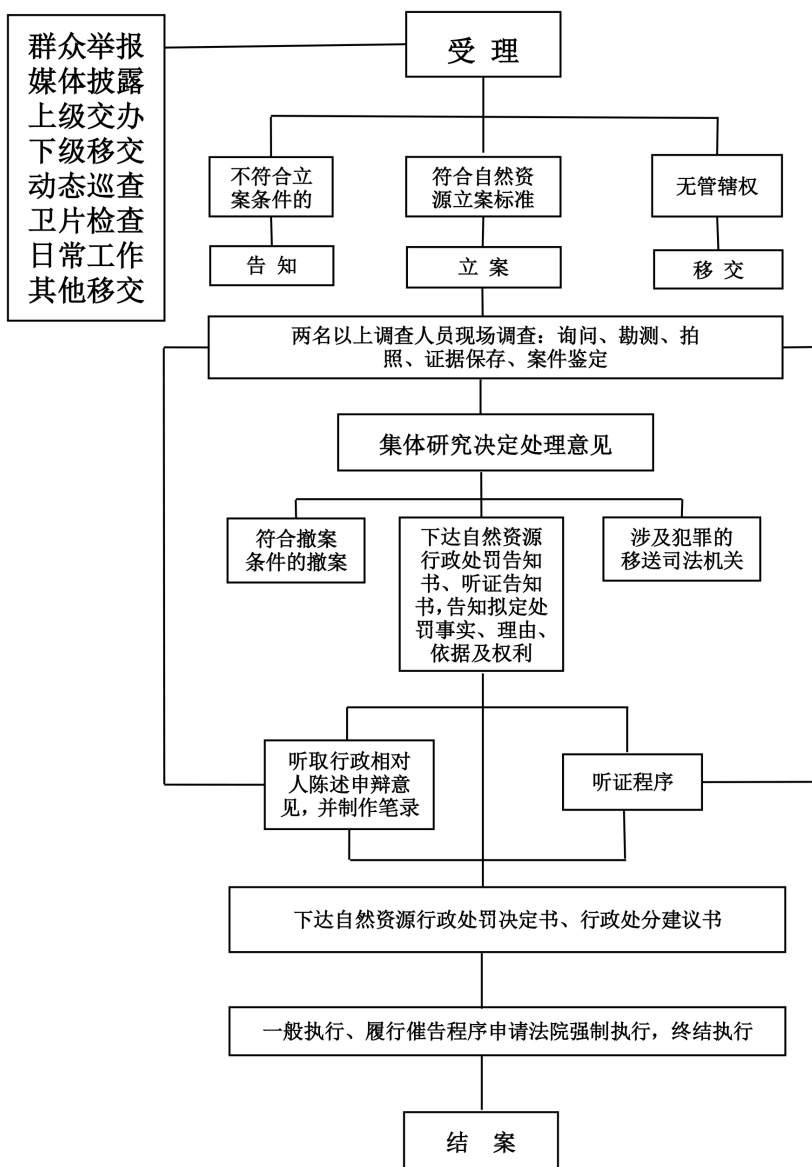
查处违法开展测绘活动 行政处罚流程图



查处违法占用土地行政处罚流程图



查处违反城乡规划行政处罚流程图



重大行政执法决定法制审核流程图

